



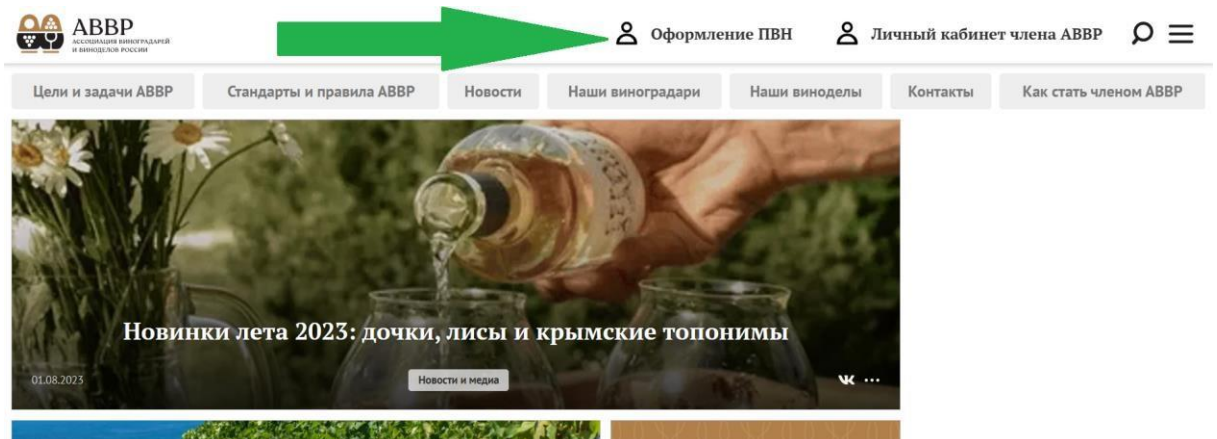
АССОЦИАЦИЯ
ВИНОГРАДАРЕЙ
И ВИНОДЕЛОВ
РОССИИ

ИНСТРУКЦИЯ ПО ОФОРМЛЕНИЮ ПАСПОРТА ВИНОГРАДНЫХ НАСАЖДЕНИЙ НА ПОРТАЛЕ АВВР

1. ВХОД НА ПОРТАЛ АВВР (Оформление ПВН).

Для входа на Портал для Оформления ПВН в адресной строке любого интернетбраузера введите адрес: <https://lk.rvwa.ru>, либо на сайте АВВР (аввр.рф) в верхней строке

нажать на кнопку «Оформление ПВН».



В целях безопасности на Портал допускаются только авторизованные пользователи. Первоначальная регистрация пользователей происходит на основании запроса от руководителя или уполномоченного сотрудника организации, действующего по доверенности. Запрос должен быть оформлен на бланке компании с подписью и печатью. Он должен содержать просьбу предоставить указанным сотрудникам доступ к Порталу, с указанием их ФИО (полностью), должности, электронной почты и номера мобильного телефона. Подать запрос можно в электронном виде, прислав скан указанного письма на электронную почту reg@rvwa.ru. Для доступа к Порталу необходимо пройти процедуру авторизации.

2. АВТОРИЗАЦИЯ

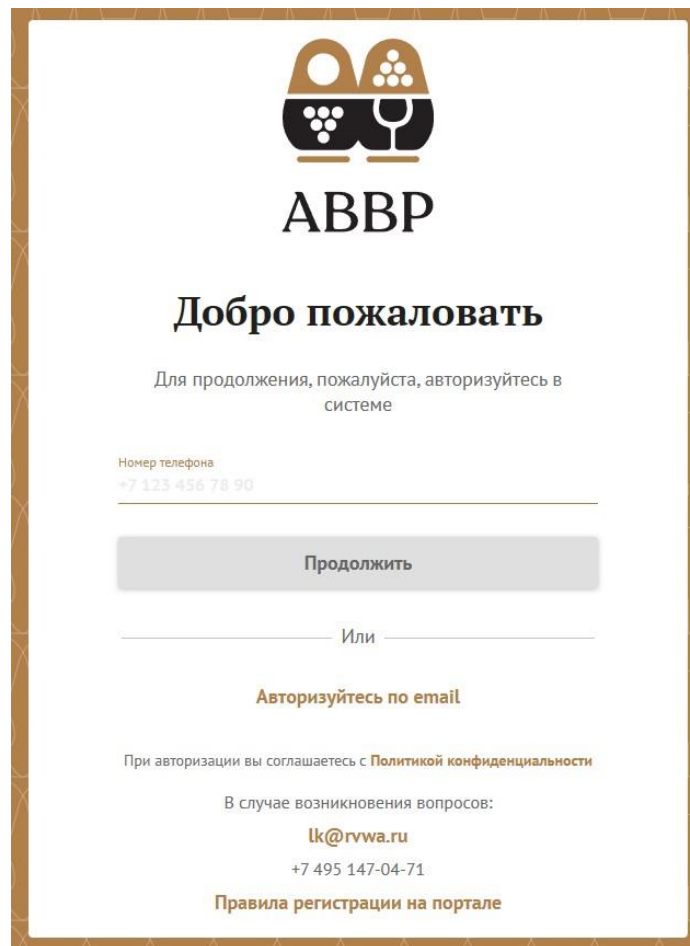
После перехода по ссылке <https://lk.rvwa.ru>, Вы увидите экран авторизации с выбором входа для членов АВВР и сотрудников компаний, которые не являются членами АВВР:



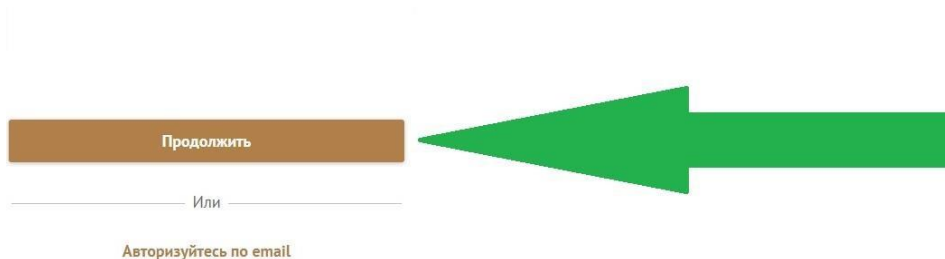
Выберите соответствующий вариант.

Для авторизации Вам доступно два способа:

- по номеру мобильного телефона
- по email



По умолчанию используется авторизация по номеру мобильного телефона. Для авторизации необходимо ввести номер мобильного телефона, на который был зарегистрирован аккаунт пользователя Портала и нажать кнопку [Продолжить], которая станет активной после ввода номера мобильного телефона.



Для авторизации по email необходимо нажать на соответствующую надпись (см. рисунок ниже), ввести email, на который был зарегистрирован аккаунт пользователя Портала и нажать кнопку [Продолжить].

АВВР

Добро пожаловать

Для продолжения, пожалуйста, авторизуйтесь в системе

Номер телефона
+7 999 999 99 99

Продолжить

Или

Авторизуйтесь по email

Нажмите на эту надпись для авторизации по email

При авторизации вы соглашаетесь с Политикой конфиденциальности

После нажатия кнопки [Продолжить], если выбрана авторизация по номеру телефона, на указанный номер придет SMS-сообщение с четырехзначным кодом, который необходимо ввести в соответствующее поле.

АВВР

← Авторизация

На номер +7 987 654 32 10 отправлен код подтверждения, пожалуйста, введите его в поле ниже

Повторно код можно будет запросить через 00:44

Отправить код повторно

Если выбран способ авторизации по email, то на указанный адрес электронной почты в течение нескольких минут придет сообщение от Портала, содержащее код авторизации, который необходимо ввести в соответствующее поле.



АВВР

← Авторизация

На почту lk@rvwa.ru отправлен код подтверждения, пожалуйста, введите его в поле ниже

Повторно код можно будет запросить через 00:59

[Отправить код повторно](#)

Если введены неверные данные, то система сообщит об ошибке. В этом случае нужно воспользоваться кнопкой [Ввести другие данные].



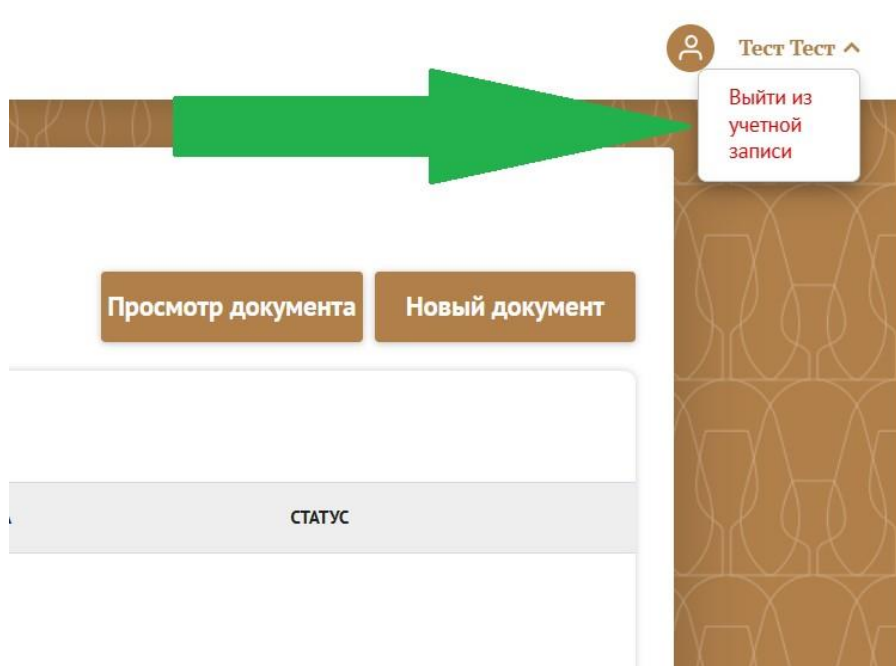
После нажатия кнопки [Ввести другие данные] вы перейдете на экран авторизации. Снова введите номер телефона (если вы хотите пройти авторизацию по номеру мобильного телефона) или email (если хотите использовать способ авторизации по электронной почте), которые были указаны при регистрации вашего аккаунта пользователя Портала. Если ошибка будет повторяться, свяжитесь с нами по электронной почте или по телефону, указанному на Портале.



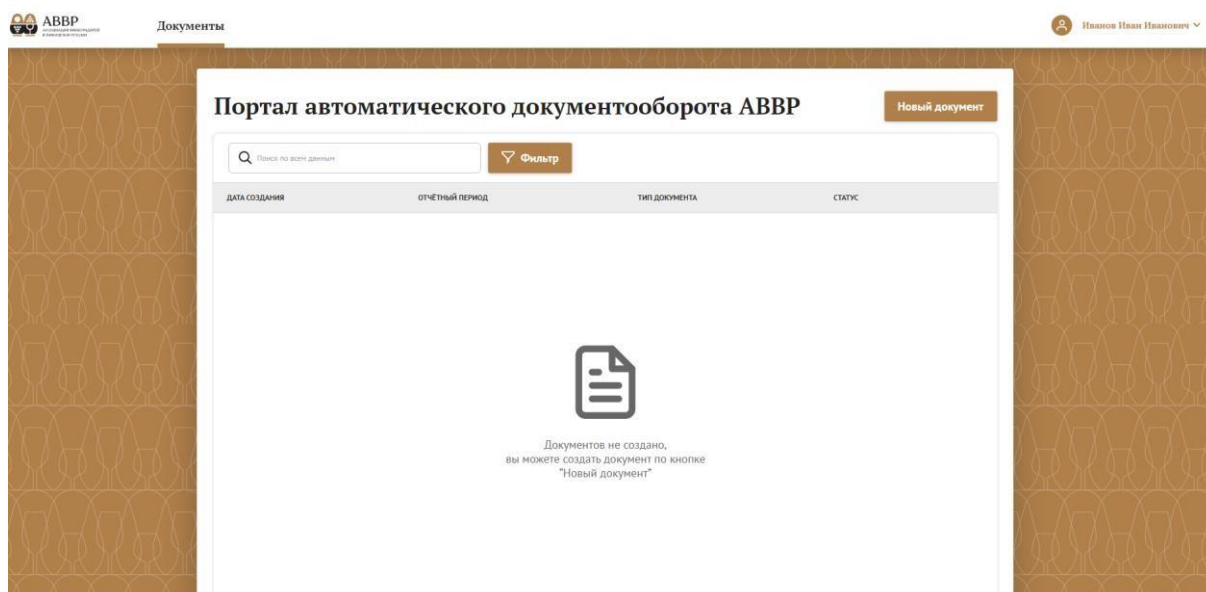
В случае, если вы являетесь сотрудником нескольких компаний-членов АВВР, система предложит выбрать компанию для входа на Портал. Для выбора необходимо нажать на название компании, после чего откроется список компаний, к документам которых у вас есть доступ.



Чтобы переключиться на другую компанию вам необходимо выйти из системы и снова пройти процедуру авторизации. Для выхода из системы нажмите на надпись с ФИО, расположенную в правом верхнем углу экрана, а затем на надпись «Выйти из учётной записи».



Если авторизация прошла успешно, вы перейдете на Главный экран Портала, где будут отражены все созданные вами документы. Если вы пока еще не создали ни одного документа, список документов будет пустым.



Если ваша учетная запись обладает правами суперпользователя, то после авторизации вы перейдете на Главный экран, где будут отображены все документы, созданные сотрудниками вашей компании. Вы можете просматривать эти документы, видеть их статус, ФИО создателя документа и дату создания документа.

Портал автоматического документооборота АВВР

Просмотр документа Новый документ

Поиск по всем данным Фильтр

КОМПАНИЯ	СОЗДАТЕЛЬ	ДАТА СОЗДАНИЯ	ОТЧЁТНЫЙ ПЕРИОД	ТИП ДОКУМЕНТА	СТАТУС	АКТУАЛЬНОСТЬ
Тестовая компания	Александр Юшков	18.08.2023	2023	Паспорт виноградных насаждений	Черновик	Подробнее
Тестовая компания	Александр Юшков	17.08.2023	2023	Паспорт виноградных насаждений	Черновик	Подробнее
Тестовая компания	Александр Юшков	05.07.2023	2023	Паспорт виноградных насаждений	На рассмотрении	Подробнее
Тестовая компания	Тест А	05.07.2023	2023	Паспорт виноградных насаждений	Подписан	Подробнее
Тестовая компания	Тестовый Пользователь	19.09.2022	2022	Паспорт виноградных насаждений	Подписан	Подробнее
Тестовая компания	Тестовый Пользователь	19.09.2022	2022	Паспорт виноградных насаждений	Черновик	Подробнее
Тестовая компания	Суперпользователь Тест	31.08.2022	2022	Паспорт виноградных насаждений	На рассмотрении	Подробнее
Тестовая компания	Суперпользователь Тест	31.08.2022	2022	Паспорт виноградных насаждений	Подписан	Подробнее
Тестовая компания	Суперпользователь Тест	31.08.2022	2022	Паспорт виноградных насаждений	Черновик	Подробнее
Тестовая компания	Суперпользователь Тест	31.08.2022	2022	Паспорт виноградных насаждений	На подписании	Подробнее

В случае отсутствия активности пользователя в течение трёх минут, система совершит автоматический выход из учётной записи и вам снова потребуется пройти процедуру авторизации на Портале.

3. ПОЛУЧЕНИЕ НОМЕРА ПАСПОРТА ВИНОГРАДНОГО НАСАЖДЕНИЯ

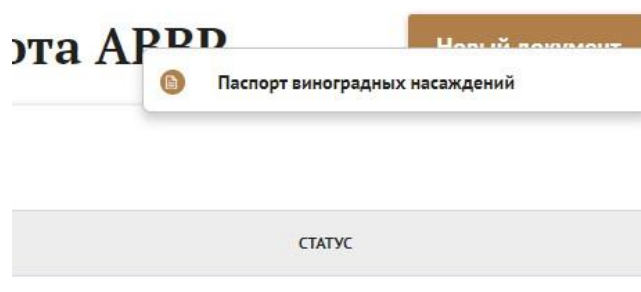
Перед оформлением Паспорта виноградного насаждения (Далее - ПВН) необходимо получить новый номер ПВН. Для этого необходимо направить заявление в Минсельхоз РФ по форме приложения №2 к приказу Минсельхоза РФ №682 от 10.08.2023 (<https://rvwa.ru/20230901/809318.html>). После присвоения номера ПВН Вы можете приступить к оформлению ПВН на Портале АВВР.

4. ОФОРМЛЕНИЕ ПАСПОРТА ВИНОГРАДНОГО НАСАЖДЕНИЯ

Для оформления ПВН воспользуйтесь кнопкой [Новый документ], расположенной в правом верхнем углу рабочей области:



После нажатия на кнопку [Новый документ] выберите документ «Паспорт виноградных насаждений»:



После чего вы перейдете на экран оформления ПВН.

4. Раздел «1. Сведения о виноградном насаждении»

1. Сведения о виноградном насаждении

2. Координаты

3. Характеристика виноградного насаждения

← Новый паспорт виноградных насаждений

Данные о лицах, в пользовании которых находятся виноградные насаждения, и данные о правовых основаниях возникновения правомочия по пользованию виноградными насаждениями:

Паспорт виноградного насаждения №	Дата составления паспорта виноградного насаждения
Наименование составителя паспорта	
Тестовая компания	
Полное наименование	
Тестовая компания	ОГРН
	3213123121312
В соответствии с единым государственным реестром юридических лиц (ЕГРЮЛ)	
Организационно-правовая форма	

Общие сведения о виноградном насаждении:

Индивидуальный номер виноградного насаждения в федеральном реестре виноградных насаждений	
Дата (число, месяц, год) высадки виноградного насаждения	Площадь, занятая растениями, выведенными из эксплуатации или раскорчеванными, га
Площадь, занятая растениями в плодоносящем возрасте, га	Площадь, занятая растениями, не достигшими плодоносящего возраста, га
Площадь виноградного насаждения, га	
0,00	

В правой части экрана отображается список разделов, черным цветом выделен активный на данный момент раздел (1. Сведения о виноградном насаждении).

В разделе «Сведения о виноградном насаждении», заполните необходимые поля.

Номер ПВН присваивается Минсельхозом РФ.

Обратите внимание, что часть полей неактивна (выделена серым цветом) и недоступна для редактирования. Данные поля заполняются системой автоматически. Если вы обнаружили ошибку в этих сведениях, свяжитесь с администратором Портала.

← Новый паспорт виноградных насаждений

Данные о лицах, в пользовании которых находятся виноградные насаждения, и данные о правовых основаниях возникновения правомочия по пользованию виноградными насаждениями:

Паспорт виноградного насаждения № 12-3124-31235415	Дата составления паспорта виноградного насаждения 11.11.2011
Наименование составителя паспорта Тестовая компания	
Полное наименование Тестовая компания	ОГРН 3213123121312
В соответствии с единым государственным реестром юридических лиц (ЕГРЮЛ)	
Организационно-правовая форма	

Заполните поля:

- Дата (число, месяц, год) закладки виноградного насаждения;
- Площадь, занятая растениями, выведенными из эксплуатации или раскорчеванными;
- Площадь, занятая растениями в плодоносящем возрасте;
- Площадь, занятая растениями, не достигшими плодоносящего возраста;

Обратите внимание: поле «Площадь виноградного насаждения» неактивно и рассчитывается системой автоматически на основании ранее введенных Вами данных.

В случае если площадь не соответствует имеющейся у вас информации, проверьте правильность заполнения полей:

- Площадь, занятая растениями, выведенными из эксплуатации или раскорчеванными;
- Площадь, занятая растениями в плодоносящем возрасте;
- Площадь, занятая растениями, не достигшими плодоносящего возраста.

Дата (число, месяц, год) закладки виноградного насаждения 18.08.2023	Площадь, занятая растениями, выведенными из эксплуатации или раскорчеванными, га 0
Площадь, занятая растениями в плодоносящем возрасте, га 0,5	Площадь, занятая растениями, не достигшими плодоносящего возраста, га 1
Площадь виноградного насаждения, га 1,50	Индивидуальный номер в федеральном реестре виноградопригодных земель (при наличии) 1


В поле «Дата (число, месяц, год) закладки виноградного насаждения» указывается дата закладки самого раннего насаждения.

Заполните данные о правовых основаниях возникновения права пользования виноградными насаждениями.

Укажите вид права собственности на пользование виноградными насаждениями. Если вы указали вид права собственности «Собственность» и виноградные насаждения были высажены вашей организацией, то в поле «Вид документа, подтверждающего право собственности» можно указать акт высадки виноградного насаждения, акт ввода в эксплуатацию, инвентарную карточку или другой документ подтверждающий право собственности на виноградные насаждения.

Данные о правовых основаниях возникновения правомочия по пользованию виноградными насаждениями:

Вид права (собственность, аренда, иное законное основание)

Собственность 

Вид и реквизиты (дата, номер) документа, на основании которого используется виноградное насаждение (договор купли-продажи виноградного насаждения, договор аренды виноградного насаждения, иное законное основание)

Акт высадки виноградного насаждения	Номер документа	Дата подписания
Акт высадки виноградного насаждения	05/2021	05.05.2021

Если вид права собственности «Аренда», то поле «Срок действия права на использование виноградного насаждения» становится обязательным к заполнению. В случае, если договор аренды пролонгируется автоматически, необходимо указать дату следующей пролонгации.

После того как все поля данного раздела были заполнены корректными данными нажмите кнопку [Продолжить], расположенную внизу раздела:

Вид права составителя паспорта на земельный участок, в границах которого расположено виноградное насаждение:

Вид права собственности

Собственность

Вид документа подтверждающего право собственности

тест

Номер документа

1

Дата подписания

18.08.2023

Срок действия права на использование земельного участка

18.08.2024



Продолжить

5. Раздел «2. Координаты»

После того как вы нажали кнопку [Продолжить], вы перейдете в следующий раздел: «2. Координаты».

1. Сведения о виноградном насаждении

2. Координаты

3. Характеристика виноградного насаждения

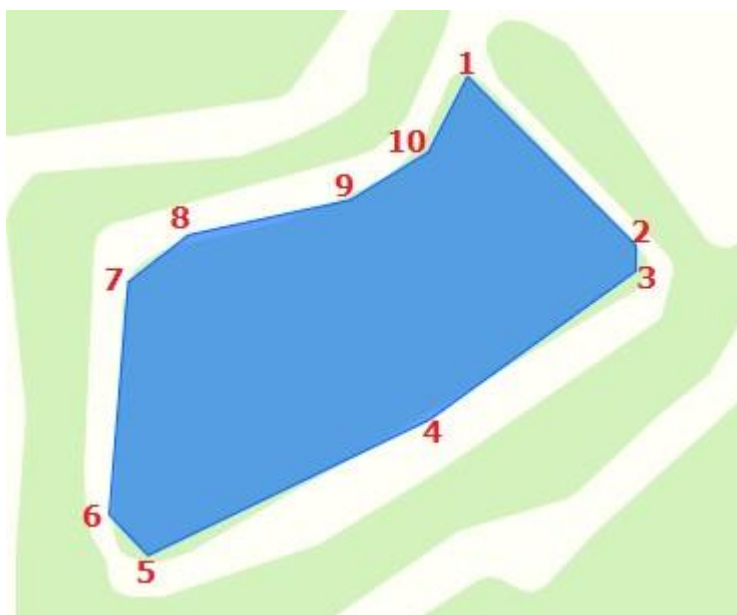
← Новый паспорт виноградных насаждений

СИСТЕМА КООРДИНАТ	ШИРОТА	ДОЛГОТА
Координат не добавлено.		
1-0 из 0 Добавить координату		

Добавить кадастровый участок

Продолжить
Назад

В этом разделе вам необходимо указать координаты углов участка виноградного насаждения и данные кадастрового участка, на котором расположено виноградное насаждение. Координаты необходимо указывать последовательно:



Для того, чтобы указать координаты углов участка виноградного насаждения нажмите на надпись «Добавить координату», расположенную в правой части экрана:

1. Сведения о виноградном насаждении

2. Координаты


3. Характеристика виноградного насаждения

← Новый паспорт виноградных насаждений


СИСТЕМА КООРДИНАТ	ШИРОТА	ДОЛГОТА
Координат не добавлено.		
Добавить координату		

[Добавить кадастровый участок](#)

[Продолжить](#) [Назад](#)

После нажатия на надпись «Добавить координату», появится меню добавления координаты. Нажмите на пиктограмму «» и из всплывающего списка форматов выберите нужный:

Добавление точки

Система координат
GSK2011 

Широта

Долгота

[Добавить точку](#)

Введите значения координат в выбранном формате. После того, как вы введете данные координаты нажмите кнопку [Добавить точку], чтобы сохранить координату.

Добавление точки

Система координат
GSK2011

Широта
44.55623

Долгота
34.276961

Добавить точку

Далее, нажмите на надпись «Добавить координату» для добавления следующей координаты.

← Новый паспорт виноградных насаждений

	СИСТЕМА КООРДИНАТ	ШИРОТА	ДОЛГОТА		
1	GSK2011	44.55805450646222	34.274508	Редактировать	Удалить
2	GSK2011	44.55684750646193	34.271131	Редактировать	Удалить
3	GSK2011	44.55423	34.27335	Редактировать	Удалить
4	GSK2011	44.55623	34.276961	Редактировать	Удалить
					Добавить координату

Таким образом, введите все координаты, описывающие контур виноградного насаждения:

← Новый паспорт виноградных насаждений

	СИСТЕМА КООРДИНАТ	ШИРОТА	ДОЛГОТА		
1	GSK2011	44.55805450646222	34.274508	Редактировать	Удалить
2	GSK2011	44.55684750646193	34.271131	Редактировать	Удалить
3	GSK2011	44.55423	34.27335	Редактировать	Удалить
4	GSK2011	44.55623	34.276961	Редактировать	Удалить
					1-4 из 4 Добавить координату

Если вы ввели неверные данные, нажмите на красную надпись «Удалить», чтобы удалить неверную координату или нажмите на надпись «Редактировать», чтобы изменить выбранную координату.

← Новый паспорт виноградных насаждений

	СИСТЕМА КООРДИНАТ	ШИРОТА	ДЛГОТА		
1	GSK2011	44.55805450646222	34.274508	Редактировать	Удалить
2	GSK2011	44.55684750646193	34.271131	Редактировать	Удалить
3	GSK2011	44.55423	34.27335	Редактировать	Удалить
4	GSK2011	44.55623	34.276961	Редактировать	Удалить

1-4 из 4 [Добавить координату](#)

После ввода всех координат убедитесь в том, что координаты контура виноградного насаждения указаны верно. Для этого сохраните документ как черновик и снова его откройте. Перейдите на вкладку координаты и посмотрите на изображение контура на карте. Проверьте соответствует ли рассчитанная площадь площади вашего участка:

← Новый паспорт виноградных насаждений

	СИСТЕМА КООРДИНАТ	ШИРОТА	ДЛГОТА		
1	GSK2011	44.55805450646222	34.274508	Редактировать	Удалить
2	GSK2011	44.55684750646193	34.271131	Редактировать	Удалить
3	GSK2011	44.55423	34.27335	Редактировать	Удалить
4	GSK2011	44.55623	34.276961	Редактировать	Удалить

1-4 из 4 [Добавить координату](#)

ПЛОЩАДЬ ВИНОГРАДНИКА: 10,159 ГА

[Файл с геолокацией .kml](#) [Файл с геолокацией .shp](#)

Рассчитанная по координатам площадь

Контур участка

После того как вы добавите все координаты, система сформирует файл с расширением kml с геолокацией. Вы можете скачать его, нажав на надпись «Файл с геолокацией .kml»

Добавить строчку

Добавить координату

ПЛОЩАДЬ ВИНОГРАДНИКА: 0,786 ГА

Файл с геолокацией .kml

Чтобы добавить информацию по кадастровым участкам нажмите на надпись «Добавить кадастровый участок», расположенную под картой:



В открывшемся окне заполните данные кадастрового участка:

Участок 1

Сведения о месте нахождения земельного участка, в границах которого расположено виноградное насаждение:

Кадастровый номер земельного участка, в границах которого расположено виноградное насаждение	Индивидуальный номер в федеральном реестре виноградопригодных земель (при наличии)
<input type="text"/>	<input type="text"/>

Данные о лицах, в пользовании которых находятся земельные участки, на которых расположены виноградные насаждения, и о правовых основаниях возникновения правомочия по пользованию такими земельными участками:

Является ли собственником составитель паспорта

Да Нет

Полное наименование собственника (наименование уполномоченного органа власти, осуществляющего полномочия собственника земельного участка)	ОГРН (ОГРН уполномоченного органа власти, осуществляющего полномочия собственника земельного участка)
Тестовая компания	3213123121312
Дата присвоения ОГРН	23.03.2023

Вид права составителя паспорта на земельный участок, в границах которого расположено виноградное насаждение:

Вид права (собственность, аренда, иное законное основание)

Собственность

В подразделе «Данные о лицах, в пользовании которых находятся земельные участки, на которых расположены виноградные насаждения, и о правовых основаниях возникновения правомочия по пользованию такими земельными участками:» укажите является ли собственником составитель Паспорта:

Данные о лицах, в пользовании которых находятся земельные участки, на которых расположены виноградные насаждения, и о правовых основаниях возникновения правомочия по пользованию такими земельными участками:

Является ли собственником составитель паспорта

Да Нет

Полное наименование собственника (наименование уполномоченного органа власти, осуществляющего полномочия собственника земельного участка)

Тестовая компания

ОГРН (ОГРН уполномоченного органа власти, осуществляющего полномочия собственника земельного участка)

3213123121312

Дата присвоения ОГРН

23.03.2023

Проверьте правильность указанных данных в следующих полях:

- Полное наименование собственника
- ОГРН
- Дата присвоения ОГРН

В случае, если данные не верны, обратитесь к администратору Портала.

Если составитель ПВН не является собственником земельных участков, на котором расположено виноградное насаждение, выберите соответствующий пункт и заполните необходимые данные собственника земельного участка:

Является ли собственником составитель паспорта

Да Нет

Юридическая форма собственника

Юридическое лицо

Полное наименование собственника

ООО "Тест"

ОГРН

5-46-51-2316549-8

Дата присвоения ОГРН

01.09.2023

Важно убедиться в том, что собственник земельного участка соответствует собственнику, указанному в выписке из ЕГРН.

Заполните раздел «Вид права составителя паспорта на земельный участок, в границах которого расположено виноградное насаждение»

Вид права составителя паспорта на земельный участок, в границах которого расположено виноградное насаждение:

Вид права собственности

Аренда

Вид документа подтверждающего право собственности

Договор аренды

Номер документа

№54652

Дата подписания

01.09.2023

Срок действия права на использование земельного участка

01.09.2024

Если вид права собственности «Аренда», то поле «Срок действия права на использование земельного участка» становится обязательным к заполнению. В случае, если договор аренды пролонгируется автоматически, необходимо указать дату следующей пролонгации.

Если виноградное насаждение находится на нескольких кадастровых участках, нажмите на надпись «Добавить кадастровый участок». Добавьте информацию по всем кадастровым участкам, на которых расположено виноградное насаждение.

Добавить кадастровый участок

Кадастровые участки:

Участок 1

Редактировать

Удалить

Участок 2

Редактировать

Удалить

Продолжить

Назад

Если все данные были введены корректно, воспользуйтесь кнопкой [Продолжить], расположенной в нижней части раздела и перейдите в следующий раздел.

6. Раздел «3. Характеристика виноградного насаждения»

В данном разделе Вам необходимо указать сведения о сортовом составе виноградного насаждения и системе его ирригации.

1. Сведения о виноградном насаждении

2. Координаты

3. Характеристика виноградного насаждения

← Новый паспорт виноградных насаждений

Данные о сортовом составе подвоя и привоя: (цифры округляются до второго знака после запятой):

Общее количество виноградных кустов, шт
10000

Количество виноградных кустов на единицу площади, штук/га
1000

#			Наименование сорта винограда (сорта привоя) (наименование, содержащееся в Государственном реестре селекционных достижений, допущенных к использованию)	Код сорта винограда в Государственном реестре селекционных достижений, допущенных к использованию	Площадь сорта винограда, га	Площадь, занятая виноградными растениями сорта винограда в плодоносящем возрасте, га	Площадь, занятая виноградными растениями сорта винограда, не вступившими в плодоносящий возраст, га	Площадь растени внн выведе эксплуа раскорчѐ
1	Редактировать	Удалить	АБЛА АГАНЫН ИЗЮМ	7852462	10	5	5	

1-1 из 1 [Добавить строку](#)

Данные о наличии системы ирригации и ее характеристиках:

#			Источник водоснабжения	Данные о наличии очистных сооружений	Тип системы ирригации	Протяженность, м	Производительность, литр/час
1	Редактировать	Удалить	Река	Есть	Поливная	10 000	100

1-1 из 1 [Добавить систему ирригации](#)

Должностное лицо

ФИО лица, подписавшего паспорт
Иванов Иван Иванович

Действующее на основании
Устава

[Сохранить как черновик](#)

[Правильность заполнения подтверждаю](#)

[Назад](#)

В табличной части раздела «Сведения о сортовом составе виноградного насаждения» внесите необходимые данные. Для этого нажмите на надпись «Добавить строку», расположенную в нижней строке таблицы сортового состава:

1. Сведения о виноградном насаждении

2. Координаты

3. Характеристика виноградного насаждения

← Новый паспорт виноградных насаждений

Данные о сортовом составе подвоя и привоя: (цифры округляются до второго знака после запятой):

Общее количество виноградных кустов, шт
Количество виноградных кустов на единицу площади, штук/га

#	Наименование сорта винограда (сорта привоя) (наименование, содержащееся в Государственном реестре селекционных достижений, допущенных к использованию)	Код сорта винограда в Государственном реестре селекционных достижений, допущенных к использованию	Площадь сорта винограда, га	Площадь, занятая виноградными растениями сорта винограда в плодоносящем возрасте, га	Площадь, занятая виноградными растениями сорта винограда, не вступившими в плодоносящий возраст, га	Площадь растений вино выведённых из эксплуатации или раскорчёванных, га
<p>Данных не добавлено, вы можете добавить данные по кнопке "Добавить строку"</p>						
0 Добавить строку						

Данные о наличии системы ирригации и ее характеристиках

#	Источники водоснабжения	Данные о наличии очистных сооружений	Тип системы ирригации	Протяженность, м	Пропускная способность, литр/час
<p>Данных не добавлено</p>					

При нажатии на надпись «Добавить строку» откроется форма для заполнения сортового состава виноградного насаждения:

Данные о сортовом составе подвоя и привоя: (цифры округляются до второго знака после запятой):

Наименование сорта винограда (сорта привоя) (наименование, содержащееся в Государственном реестре селекционных достижений, допущенных к использованию)

Код сорта в Государственном реестре селекционных достижений, допущенных к использованию

Площадь сорта винограда, га

0 _____

Площадь, занятая виноградными растениями сорта винограда в плодоносящем возрасте, га

0 _____

Площадь, занятая виноградными растениями сорта винограда, не вступившими в плодоносящий возраст, га

0 _____

Площадь, занятая растениями сорта винограда, выведенными из эксплуатации или раскорчёванными, га

0 _____

Дата высадки (год наиболее ранней закладки виноградных насаждений одного сорта)

Наименование сорта винограда (сорта подвоя) (при отсутствии указывается «корнесобственный»)

Общее количество виноградных кустов сорта винограда, штук

0 _____

Количество виноградных кустов сорта на единицу площади, шт/га

0 _____

Данные о фитосанитарном состоянии виноградного насаждения (наличие либо отсутствие зараженности объектами, указанными в Решении Совета Евразийской экономической комиссии от 30 ноября 2016 г. № 158 «Об утверждении единого объектов Евразийского экономического союза», на дату составления)

Отсутствие зараженности карантинными объектами

Схема посадки:

Расстояние между кустами в ряду, м

0 _____

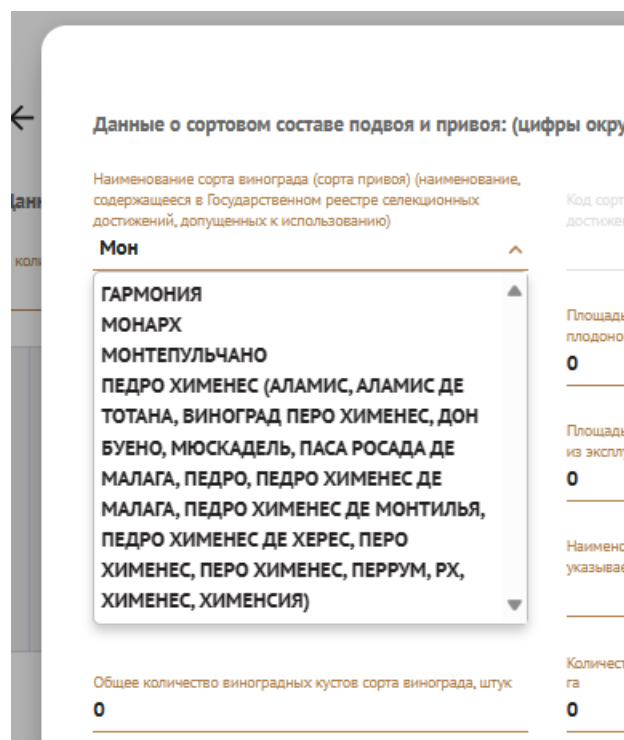
Расстояние между рядами кустов винограда, м

0 _____

Протяженность систем опор для виноградных насаждений (шпалеры), м

0 _____

В первой строке выберете наименование сорта винограда (сорта привоя) из списка сортов содержащихся в Государственном реестре селекционных достижений, допущенных к использованию. Вы можете ввести наименование сорта или выбрать сорт из раскрывшегося списка:



Данные о сортовом составе подвоя и привоя: (цифры округ)

Наименование сорта винограда (сорта привоя) (наименование, содержащееся в Государственном реестре селекционных достижений, допущенных к использованию)

Код сорта в реестре

Мон

ГАРМОНИЯ
МОНАРХ
МОНТЕПУЛЬЧАНО
ПЕДРО ХИМЕНЕС (АЛАМИС, АЛАМИС ДЕ ТОТАНА, ВИНОГРАД ПЕРО ХИМЕНЕС, ДОН БУЕНО, МЮСКАДЕЛЬ, ПАСА РОСАДА ДЕ МАЛАГА, ПЕДРО, ПЕДРО ХИМЕНЕС ДЕ МАЛАГА, ПЕДРО ХИМЕНЕС ДЕ МОНТИЛЬЯ, ПЕДРО ХИМЕНЕС ДЕ ХЕРЕС, ПЕРО ХИМЕНЕС, ПЕРО ХИМЕНЕС, ПЕРРУМ, РХ, ХИМЕНЕС, ХИМЕНСИЯ)

Площадь плодоносящих растений

0

Площадь из эксплуатации

0

Наименование участка

Общее количество кустов сорта винограда, штук

0

Поле «Код сорта в Государственном реестре селекционных достижений, допущенных к использованию» заполнится автоматически. Далее внесите информацию в следующих полях:

- Площадь сорта;
- Площадь, занятая виноградными растениями сорта в плодоносящем возрасте;
- Площадь, занятая виноградными растениями сорта, не вступившими в плодоносящий возраст;
- Площадь, занятая виноградными растениями сорта, выведенными из эксплуатации (раскорчеванными).

Обратите внимание на то, что площадь, занятая растениями в плодоносящем возрасте, не вступившими в плодоносящий возраст и выведенными из эксплуатации должна в сумме равняться общей площади сорта винограда.

Заполните остальные данные раздела соответствующими данными:

Данные о сортовом составе подвоя и привоя: (цифры округляются до второго знака после запятой):

Наименование сорта винограда (сорта привоя) (наименование, содержащееся в Государственном реестре селекционных достижений, допущенных к использованию)

АБЛА АГАНЫН ИЗЮМ

Код сорта в Государственном реестре селекционных достижений, допущенных к использованию

7852462

Площадь сорта винограда, га

10

Площадь, занятая виноградными растениями сорта винограда в плодоносящем возрасте, га

5

Площадь, занятая виноградными растениями сорта винограда, не вступившими в плодоносящий возраст, га

5

Площадь, занятая растениями сорта винограда, выведенными из эксплуатации или раскорчеванными, га

0

Дата высадки (год наиболее ранней закладки виноградных насаждений одного сорта)

2012

Наименование сорта винограда (сорта подвоя) (при отсутствии указывается «корнесобственный»)

1103 ПОЛСЕН

Общее количество виноградных кустов сорта винограда, штук

10000

Количество виноградных кустов сорта на единицу площади, шт/га

1000

Данные о фитосанитарном состоянии виноградного насаждения (наличие либо отсутствие зараженности объектами, указанными в Решении Совета Евразийской экономической комиссии от 30 ноября 2016 г. № 158 «Об утверждении единого объектов Евразийского экономического союза», на дату составления

Отсутствие зараженности карантинными объектами

Схема посадки:

Расстояние между кустами в ряду, м

3

Расстояние между рядами кустов винограда, м

3

Протяженность систем опор для виноградных насаждений (шпалеры), м

30000

Для добавления информации о другом сорте винограда на данном участке нажмите на надпись «Добавить строку», расположенную под таблицей.

Если на вашем экране таблица не отображается целиком воспользуйтесь полосой прокрутки, которая находится ниже таблицы:

← Новый паспорт виноградных насаждений

1. Сведения о виноградном насаждении

2. Координаты

3. Характеристика виноградного насаждения

Сведения о сортовом составе виноградного насаждения:

Наименование сорта (сорта привоя)	Код сорта в Государственном реестре селекционных достижений, допущенных к использованию	Площадь сорта, га	Площадь, занятая виноградными растениями сорта в плодоносящем возрасте, га	Площадь, занятая виноградными растениями сорта, не вступившими в плодоносящий возраст, га	Площадь, занятая виноградными растениями сорта, выведенными из эксплуатации (раскорчеванными), га	Дата высадки	Сорт подвоя	Количество виноградных кустов сорта, шт	Количество виноградных кустов сорта на единицу площади, шт/га	Фитосанитарное состояние виноградных насаждений на дату составления паспорта	Расстояние между кустами в ряду, м	Расстояние между рядами кустов винограда, м	Организация правая ф и полн: наименование юридичес лица
АБЛА АГАН	7852462	0,5	0,5			2023	АЗО	100	100	нормальное	1	1	ООО "Тест"
АЛЬКОР	9360060	0	0	0	0	2023	АЗО	0	0	нет	0	0	ООО "Тест"

[Добавить строку](#)

Сведения о системе ирригации виноградного насаждения и ее характеристиках:

Источники водоснабжения

Река

Наименование естественного или искусственного водоема (для искусственного водоема - при наличии) либо указание скважины, являющуюся источником водоснабжения

Данные о наличии очистных сооружений: **Есть**

Тип системы ирригации: **Поливная**

Если вы добавили несколько строк в таблицу, то в третьей колонке появится красная надпись «Удалить», при нажатии на которую вы удалите строку целиком, а во второй колонке надпись «Редактировать», при нажатии на которую Вы перейдете в режим редактирования данных выбранного сорта.

← Новый паспорт виноградных насаждений

Данные о сортовом составе подвоя и привоя: (цифры округляются до второго знака после запятой):

Общее количество виноградных кустов: **10000**

Количество виноградных кустов на единицу площади, шт/ку: **1000**

#		Наименование сорта винограда (сорта привоя) (наименование, содержащееся в Государственном реестре селекционных достижений, допущенных к использованию)	Код сорта винограда в Государственном реестре селекционных достижений, допущенных к использованию	Площадь сорта винограда, га	Площадь, занятая виноградными растениями сорта винограда в плодоносящем возрасте, га	Площадь, занятая виноградными растениями сорта винограда, не вступившими в плодоносящий возраст, га	Площадь растени выведе эксплуата раскорчё
1	Редактировать Удалить	АБЛА АГАНЫН ИЗЮМ	7852462	10	5	5	

1-1 из 1 [Добавить строку](#)

Убедитесь в том, что вы заполнили все данные о сортовом составе виноградного насаждения.

Для того, чтобы внести данные о системе ирригации нажмите на надпись «Добавить систему ирригации».

насаждения

2. Координаты

3. Характеристика виноградного насаждения

Данные о сортовом составе подвоя и привоя: (цифры округляются до второго знака после запятой):

Общее количество виноградных кустов, шт
10000

Количество виноградных кустов на единицу площади, штук/га
1000

#		Наименование сорта винограда (сорта привоя) (наименование, содержащееся в Государственном реестре селекционных достижений, допущенных к использованию)	Код сорта винограда в Государственном реестре селекционных достижений, допущенных к использованию	Площадь сорта винограда, га	Площадь, занятая виноградными растениями сорта винограда в плодоносящем возрасте, га	Площадь, занятая виноградными растениями сорта винограда, не вступившими в плодоносящий возраст, га	Площадь растений винограда, выведенных из селекционной работы
1	Редактировать Удалить	АБЛА АГАНЫН ИЗЮМ	7852462	10	5		

1-1 из 1 [Добавить строку](#)

Данные о наличии системы ирригации и ее характеристиках:

#		Источники водоснабжения	Данные о наличии очистных сооружений	Тип системы ирригации	Протяженность, м	Производительность, литр/час
1	Редактировать Удалить	Река	Есть	Поливная	10 000	100

1-1 из 1 [Добавить систему ирригации](#)

Должностное лицо

ФИО лица, подписавшего паспорт
Иванов Иван Иванович

Действующее на основании
Устава ▼

[Сохранить как черновик](#)

[Правильность заполнения подтверждаю](#)

[Назад](#)

В появившемся окне заполните данные ирригационной системы:

Источники водоснабжения

Наименование естественного или искусственного водоема (для искусственного водоема – при наличии) либо указание скважины, являющуюся источником водоснабжения

Данные о наличии очистных сооружений

Есть ▼

Тип системы ирригации

Поливная ▼

Протяженность, м

0

Производительность, литр/час

0

Добавить систему ирригации

Отмена

Если у вас отсутствует ирригационная система, то в поле «Источник водоснабжения» укажите «Нет», в поле «Данные о наличии очистных сооружений» выберите «Нет» и нажмите на кнопку [Добавить систему ирригации].

После того как вы внесёте сведения о системе ирригации и нажмёте кнопку [Добавить систему ирригации] данные добавятся в таблицу. Вы можете их отредактировать или удалить, нажав на соответствующие надписи:

Данные о наличии системы ирригации и ее характеристиках:

#			Источники водоснабжения	Данные о наличии очистных сооружений	Тип системы ирригации	Протяженность, м	Производительность, литр/час
1	Редактировать	Удалить	Река	Есть	Поливная	10 000	100

1-1 из 1 [Добавить систему ирригации](#)

Заполните сведения о должностном лице, составляющем ПВН.

В случае, если должностное лицо, подписывающее Паспорт, действует по доверенности это необходимо указать в поле «Действующее на основании»:

Должностное лицо

л
д
и

Действующее на основании

Устава



Для этого нажмите на пиктограмму «» и во всплывающем списке выберите пункт «Новой доверенности»:

Действующее на основании

Новой доверенности

Устава

Новой доверенности

Заполните появившиеся поля необходимыми данными о доверенности:

Должностное лицо

Лицо, предоставившее паспорт виноградных насаждений (должность)

Иванов Иван Иванович

Действующее на основании

Новый доверенности

№ доверенности

Дата доверенности от

Дата доверенности до

Перенесите скан доверенности в эту область или Выберите файл

Сохранить как черновик

Правильность заполнения подтверждаю

Назад

Загрузите скан указанной доверенности путем перетаскивания файла в выделенную пунктиром область или нажатием на нее для того, чтобы указать путь к файлу.

Должностное лицо

Лицо, предоставившее паспорт виноградных насаждений (должность)

Иванов Иван Иванович

Действующее на основании

Новый доверенности

№ доверенности

Дата доверенности от

Дата доверенности до

Перенесите скан доверенности в эту область или Выберите файл

Сохранить как черновик

Правильность заполнения подтверждаю

Назад

После того, как были внесены все необходимые данные Паспорта, убедитесь в их корректности. Для возврата в предыдущие разделы воспользуйтесь кнопкой [Назад], расположенной в нижней части раздела.

Должностное лицо

Лицо, предоставившее паспорт виноградных насаждений (должность)
Иванов Иван Иванович

Действующее на основании
Новой доверенности

№ доверенности _____ Дата доверенности от _____ Дата доверенности до _____

Перенесите скан доверенности в эту область или
Выберите файл

Сохранить как черновик Правильность заполнения подтверждаю Назад

Вы можете сохранить документ как черновик, чтобы позже вернуться к его заполнению. Для этого нажмите на надпись «Сохранить как черновик», расположенную в нижней части раздела «3. Характеристика виноградного насаждения».

Должностное лицо

Лицо, предоставившее паспорт виноградных насаждений (должность)
Иванов Иван Иванович


Действующее на основании
Новой доверенности

№ доверенности _____ Дата доверенности от _____ Дата доверенности до _____

Перенесите скан доверенности в эту область или
Выберите файл

Сохранить как черновик Правильность заполнения подтверждаю Назад

Если вы закончили заполнение Паспорта нажмите на кнопку [Правильность заполнения подтверждаю], расположенную в нижней части последнего раздела:



Должностное лицо

Лицо, предоставившее паспорт виноградных насаждений (должность)
Иванов Иван Иванович

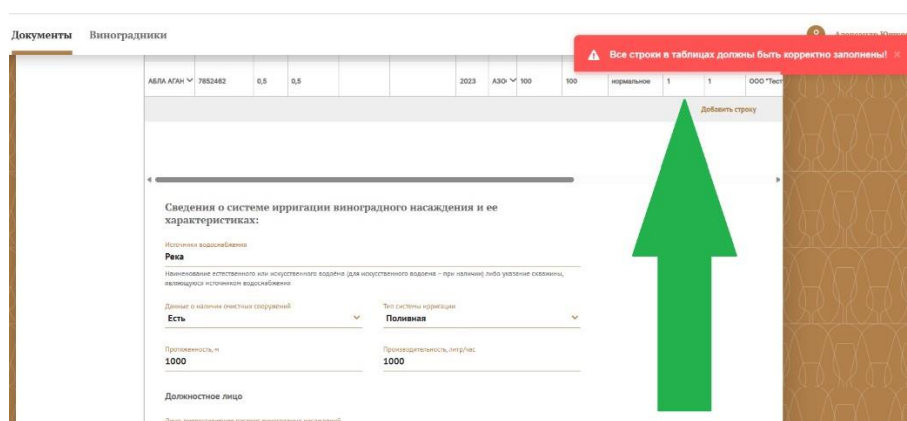
Действующее на основании
Новое доверенное

№ доверенности _____ Дата доверенности от _____ Дата доверенности до _____

Перенесите скан доверенности в эту область или
Выберите файл

Сохранить как черновик **Правильность заполнения подтверждаю** **Назад**

После нажатия на кнопку [Правильность заполнения подтверждаю] система проверит корректность введённых данных и в случае обнаружения ошибки выдаст уведомление в правом верхнем углу:



Документы Виноградники

Все строки в таблицах должны быть корректно заполнены!

АВЛА АГАН	7852482	0,5	0,5	2023	А30	100	100	нормальный	1	1	000 *Теп
Добавить строку											

Сведения о системе ирригации виноградного насаждения и ее характеристиках:

Источники водоснабжения

Река
 Именное/неименное естественное или искусственное водоема (для искусственного водоема - при наличии) либо указание скважины, являющейся источником водоснабжения:

Данные о наличии очистных сооружений: **Есть** Тип системы ирригации: **Поливная**

Пропускность, м: **1000** Пропускная способность, литр/час: **1000**

Должностное лицо
 Лицо, предоставившее паспорт виноградных насаждений

В этом случае вам необходимо исправить обнаруженные ошибки, после чего снова воспользоваться кнопкой [Правильность заполнения подтверждаю].

Часто возникающие ошибки:

- «Добавьте минимум один участок».

Причина: не добавлены данные о кадастровом участке.

Решение: нажмите кнопку [Назад] и добавьте кадастровый участок нажатием на надпись «Добавить кадастровый участок».

- «Добавьте минимум одну систему ирригации».

Причина: не указаны данные о системе ирригации.

Решение: нажмите на надпись «Добавить систему ирригации» и заполните необходимые данные. Если система ирригации отсутствует, в поле «Источник водоснабжения» укажите «Нет», в поле «Данные о наличии очистных сооружений» выберите «Нет» и нажмите на кнопку [Добавить систему ирригации].

Если все поля Паспорта были заполнены корректно, документ получит статус «На подписании», а Вы перейдете на главную страницу:



ДАТА СОЗДАНИЯ	ОТЧЁТНЫЙ ПЕРИОД	ТИП ДОКУМЕНТА	СТАТУС	АКТУАЛЬНОСТЬ
25.08.2023	2023	Паспорт виноградных насаждений	• Черновик	Подробнее
18.08.2023	2023	Паспорт виноградных насаждений	• На подписании	Подробнее

Обратите внимание, что после нажатия кнопки [Правильность заполнения подтверждаю] документ станет недоступен для редактирования.

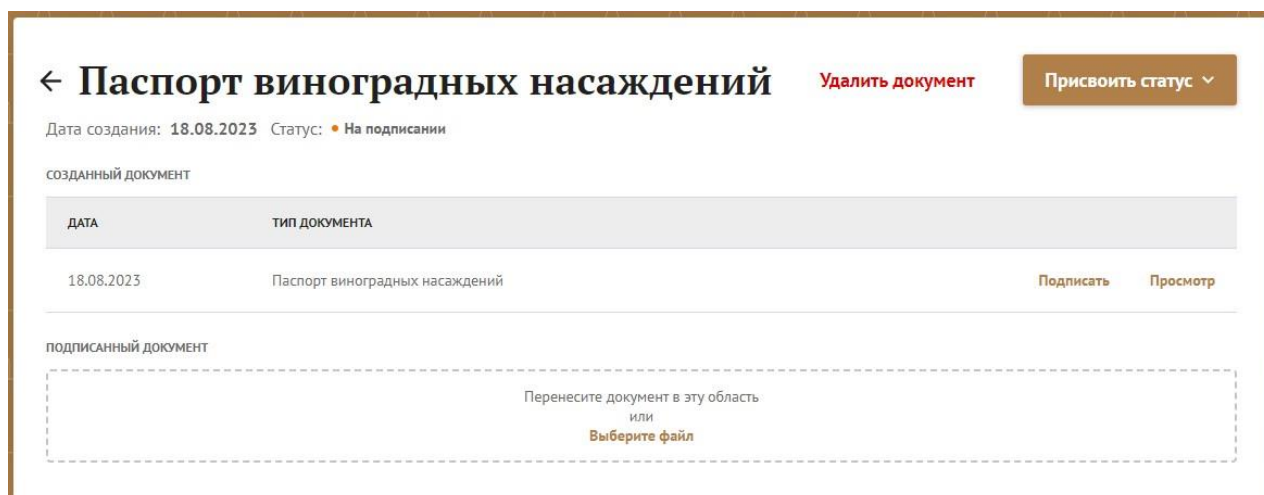
7. ПОДПИСАНИЕ ПАСПОРТА ВИНОГРАДНОГО НАСАЖДЕНИЯ

После возврата на главный экран найдите созданный вами Паспорт в списке документов и нажмите на надпись «Подробнее», расположенную правее отображаемого статуса документа.



ДАТА СОЗДАНИЯ	ОТЧЁТНЫЙ ПЕРИОД	ТИП ДОКУМЕНТА	СТАТУС	АКТУАЛЬНОСТЬ
25.08.2023	2023	Паспорт виноградных насаждений	• Черновик	Подробнее
18.08.2023	2023	Паспорт виноградных насаждений	• На подписании	Подробнее

После этого вы перейдете на экран подробной информации о документе:



← Паспорт виноградных насаждений [Удалить документ](#) [Присвоить статус](#)

Дата создания: 18.08.2023 Статус: • На подписании

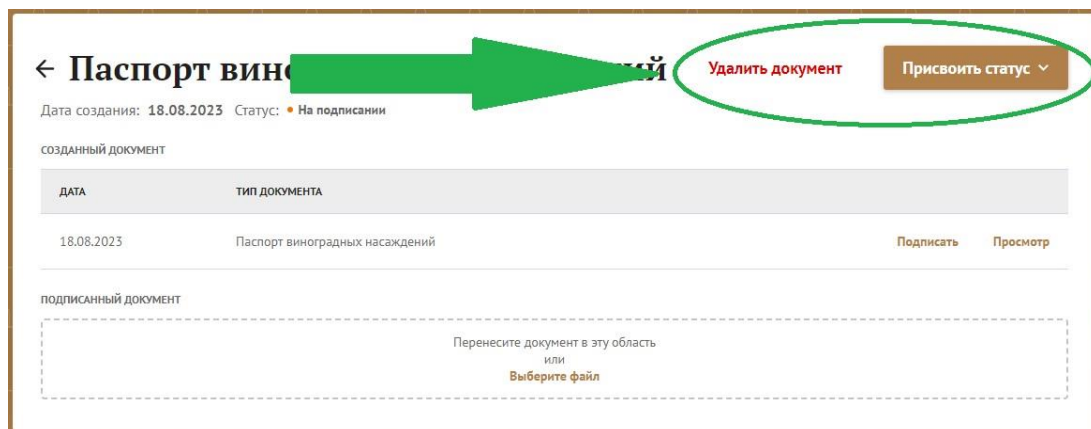
СОЗДАННЫЙ ДОКУМЕНТ

ДАТА	ТИП ДОКУМЕНТА	
18.08.2023	Паспорт виноградных насаждений	Подписать Просмотр

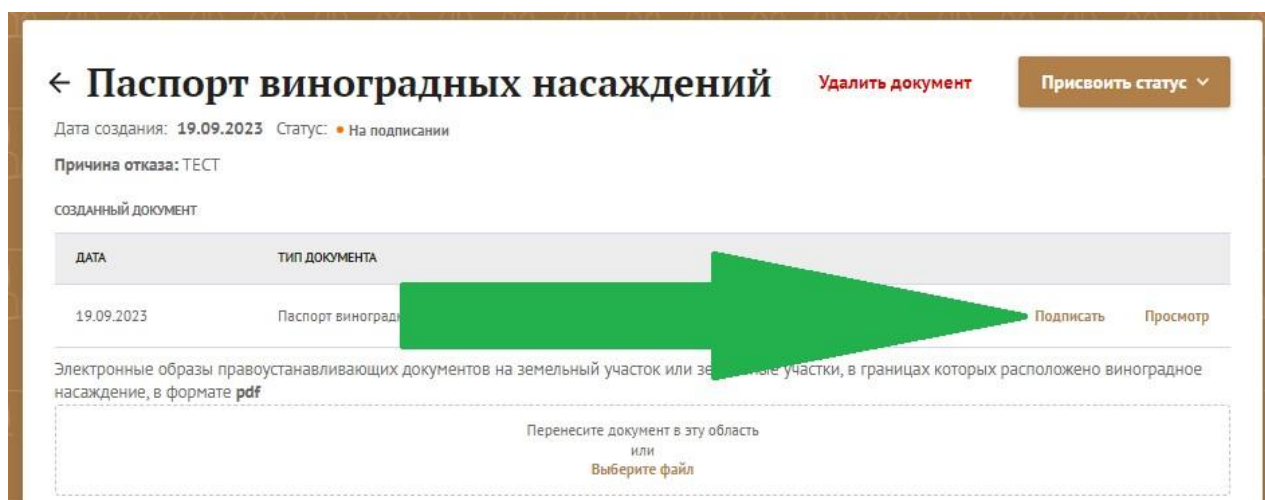
ПОДПИСАННЫЙ ДОКУМЕНТ

Перенесите документ в эту область
или
[Выберите файл](#)

Вы можете удалить данный документ, нажав на надпись «Удалить документ» или изменить его статус на «Черновик», нажав на кнопку [Присвоить статус], расположенные в правой верхней части экрана:



Чтобы подписать сформированный системой ПВН, нажмите на надпись «Подписать»:



Система сформирует файл в формате PDF, который необходимо распечатать и подписать.

Далее вам необходимо загрузить на Портал следующие файлы:

- Электронные образы правоустанавливающих документов на земельный участок или земельные участки, в границах которых расположено виноградное насаждение в формате pdf;

- Электронные образы выписки или выписок из Единого государственного реестра недвижимости в формате pdf;
- Электронный образ документа, подтверждающего полномочия лица, подписавшего Паспорт (если Паспорт подписан лицом, не имеющим права действовать от имени составителя Паспорта без доверенности) в формате pdf;
- Файл в формате kml, содержащий схему границ виноградного насаждения;
- Электронный образ подписанного Паспорта виноградного насаждения в формате pdf.

Для загрузки необходимых файлов вам необходимо перетащить их мышкой в соответствующие области для загрузки или нажать на эти области левой кнопкой мыши и указать путь к соответствующему файлу:

← Паспорт виноградных насаждений

Дата создания: 22.03.2022 Статус: ● На подписании

СОЗДАННЫЙ ДОКУМЕНТ

ДАТА	ТИП ДОКУМЕНТА	Скачать
21.03.2020	Паспорт виноградных насаждений	Скачать

ДОКУМЕНТЫ

Электронные образы правоустанавливающих документов на земельный участок или земельные участки, в границах которых расположено виноградное насаждение, в формате pdf.

Файл 1 Скачать Удалить

Перенесите документ в эту область
или
Выберите файл ▶ Электронные образы правоустанавливающих документов на земельный участок

Электронные образы выписки или выписок из Единого государственного реестра недвижимости, полученные не ранее чем за 30 календарных дней до даты направления паспорта и содержащие сведения о правообладателе земельного участка или земельных участков, в границах которых расположено виноградное насаждение, в формате pdf.

Файл 1 Скачать Удалить

Перенесите документ в эту область
или
Выберите файл ▶ Электронные образы выписки из Единого государственного реестра недвижимости

Электронный образ документа, подтверждающего полномочия лица, подписавшего паспорт (если паспорт подписан лицом, не имеющим права действовать от имени составителя паспорта без доверенности), в формате pdf (при наличии)

Файл 1 Скачать Удалить

Перенесите документ в эту область
или
Выберите файл ▶ Электронный образ документа, подтверждающего полномочия лица, подписавшего Паспорт

Файл в формате kml, содержащий схему границ виноградного насаждения с указанием координат характерных точек (поворотных точек) виноградного насаждения.

Файл 1 Скачать Удалить

Перенесите документ в эту область
или
Выберите файл ▶ Файл в формате kml, содержащий схему границ виноградного насаждения

Подписанный документ

Перенесите документ в эту область
или
Выберите файл ▶ Электронный образ подписанного Паспорта виноградного насаждения

После того, как вы загрузите файл, в правом верхнем углу соответствующей области появится возможность скачать его или удалить:

← Паспорт виноградных насаждений

Дата создания: 22.03.2022 Статус: ● На подписании

СОЗДАННЫЙ ДОКУМЕНТ

ДАТА	ТИП ДОКУМЕНТА	Скачать
21.03.2020	Паспорт виноградных насаждений	Скачать

ДОКУМЕНТЫ

Электронные образы правоустанавливающих документов на земельный участок или земельные участки, в границах которых расположено виноградное насаждение, в формате pdf.

Файл 1 Скачать Удалить

Перенесите документ в эту область
или
Выберите файл

Электронные образы выписки или выписок из Единого государственного реестра недвижимости, полученные не ранее чем за 30 календарных дней до даты направления паспорта и

После того, как вы загрузите все необходимые файлы на Портал, документ в системе получит статус «Распознаётся».

КОМПАНИЯ	СОЗДАТЕЛЬ	ДАТА СОЗДАНИЯ	ОТЧЁТНЫЙ ПЕРИОД	ТИП ДОКУМЕНТА	СТАТУС	АКТУАЛЬНОСТЬ
Тестовая компания	Александр Юшков	25.08.2023	2023	Паспорт виноградных насаждений	Черновик	Подробнее
Тестовая компания	Александр Юшков	18.08.2023	2023	Паспорт виноградных насаждений	Распознается	Подробнее
Тестовая компания	Александр Юшков	17.08.2023	2023	Паспорт виноградных насаждений	Черновик	Подробнее

После того, как система закончит распознавание документа, он приобретет статус «На рассмотрении»:

Паспорт виноградных насаждений	На рассмотрении	Подробнее
--------------------------------	-----------------	---------------------------

Если вы допустили ошибку при оформлении Паспорта, вы можете перевести документ в статус «Черновик» (как было показано выше) и отредактировать его.

После проверки Паспорта администратором Портала, в случае его утверждения, документ получит статус «Подписан». В случае отказа – документ будет переведен в статус «Черновик», а вы получите уведомление на почту с описанием причины отказа.

Если вам необходимо внести изменения в Паспорт после того, как он был утвержден, вы можете перевести его в статус «Черновик», внести необходимые изменения и снова подать Паспорт на рассмотрение.